



PROJECT PURPOSE

The 26-mile regional rail service traverses three counties (Tarrant, Dallas, and Collin), and seven cities across the northern part of the DART Service Area (Grapevine, Coppell, Dallas, Carrollton, Addison, Richardson and Plano). The Silver Line will provide passenger rail connections that improve mobility, accessibility and system linkages to major employment, population and activity centers in the northern part of the DART Service Area, as well as support sustainable growth, local and regional land-use visions, and economic development.



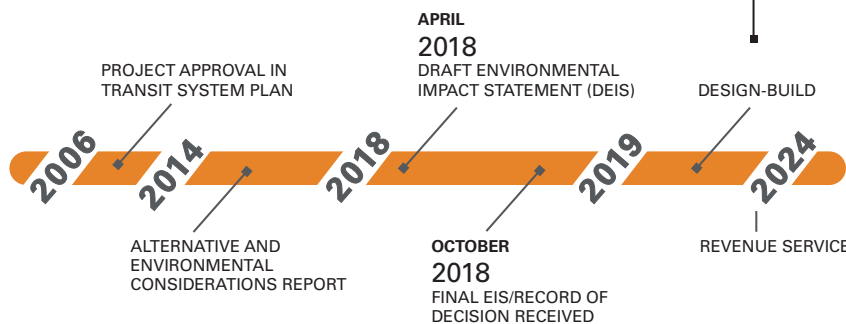
The DART Silver Line will have eight diesel-electric vehicles built by Stadler Inc.

SILVER LINE PROJECT AT A GLANCE*

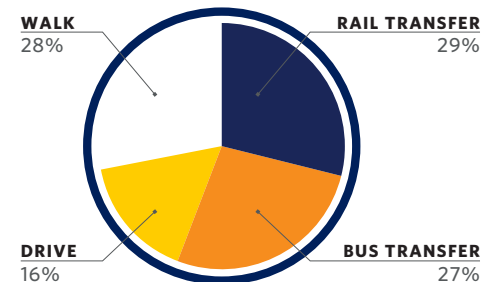


*Source: Cotton Belt Final Environmental Impact Statement/Record of Decision

PROJECT TIMELINE



MODE OF ACCESS



Due to the 2020 pandemic, all public involvement sessions will take place via video conference. DART urges you to follow the guidelines from the Centers for Disease Control and Prevention (CDC) to keep your family healthy and safe. Stay up to date by attending public involvement sessions online, signing up for construction alerts, visiting DART.org/SilverLine or calling 214-749-2835.

SERVED BY ONE SILVER LINE STATION: Downtown Carrollton Station

DOWNTOWN CARROLLTON STATION



- 1,855 Anticipated Daily Riders in 2040
- Travel Time to DFW Airport Terminal B: Projected 24 minutes
- Travel Time to Shiloh Road Station in Plano: Projected 36 minutes
- Pedestrian Connections: Downtown Carrollton, Cotton Belt Trail, Green Belt Trail
- Transit Connections: DART Green Line, DART Buses
- Future Transit Connection DCTA A-Train, Irving-Frisco Regional Rail Line

STATION OVERVIEW / POINTS OF INTEREST

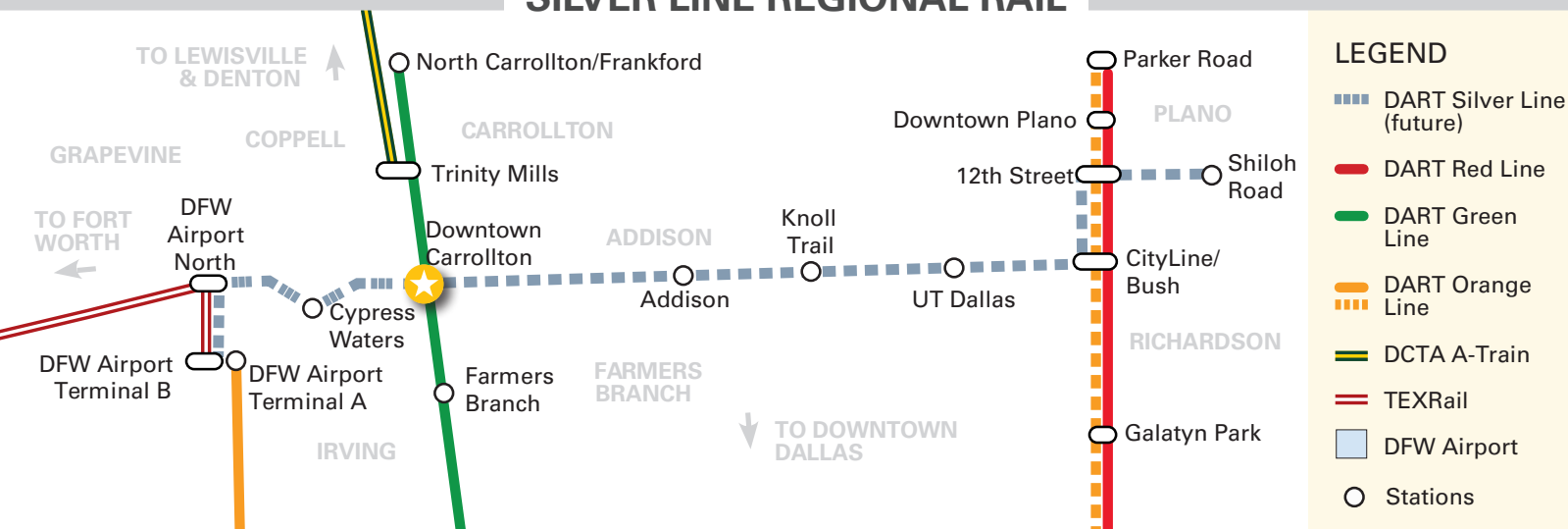


Welcome to Historic Downtown Carrollton where all year long you can experience the diverse attractions Downtown Carrollton has to offer. From various shops to restaurants to special events, Historic Downtown Carrollton has entertainment and fun for every one of all ages.



Located just a short walk from the Downtown Carrollton Station, you will find open spaces along paved trails and sidewalks with many places to sit down and grab a bite to eat, shop, and play. Explore the history of Downtown Carrollton Square on the first Saturday of each month come by to shop and support local small businesses or check out the City of Carrollton's events calendar and attend a concert or festival.

SILVER LINE REGIONAL RAIL





PROPÓSITO DEL PROYECTO

El servicio ferroviario regional de 26 millas atraviesa tres condados (Tarrant, Dallas y Collin) y siete ciudades en la parte norte del área de servicio de DART (Grapevine, Coppell, Dallas, Carrollton, Addison, Richardson y Plano). Silver Line proporcionará conexiones ferroviarias de pasajeros que mejoran la movilidad, la accesibilidad y los vínculos del sistema con los principales centros de empleo, población y actividad en la parte norte del área de servicio de DART, así como apoyar el crecimiento sostenible, las visiones locales y regionales de uso de la tierra y el desarrollo económico.



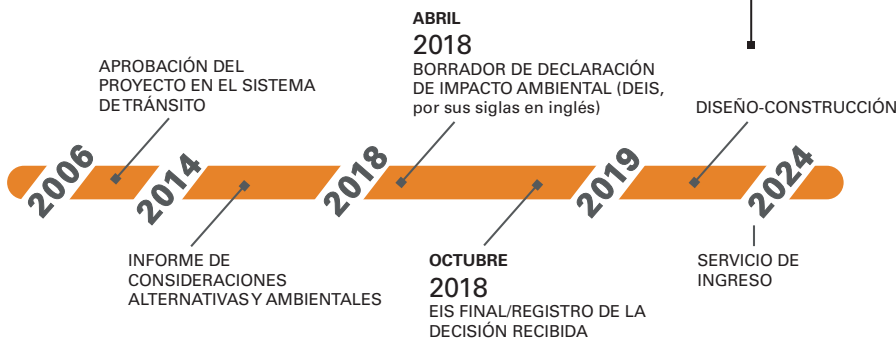
El DART Silver Line tendrá ocho vehículos diesel-eléctricos construidos por Stadler Inc.

PROYECTO SILVER LINE DE UN VISTAZO*

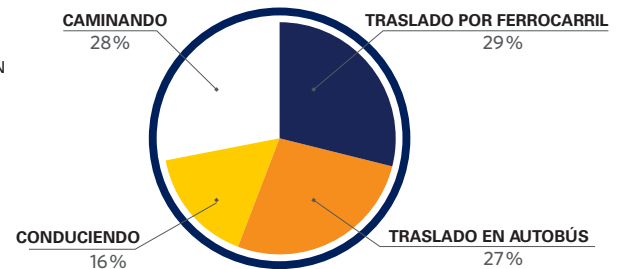


*Fuente: Declaración final de impacto ambiental de Cotton Belt/Registro de decisión

CRONOGRAMA DEL PROYECTO



MODO DE ACCESO



Debido a la pandemia de 2020, todas las sesiones de participación pública se llevarán a cabo mediante videoconferencia. DART lo insta a seguir las pautas de los Centros para el Control y la Prevención de Enfermedades (CDC, por sus siglas en inglés) para mantener a su familia sana y segura. Manténgase actualizado asistiendo a sesiones de participación pública en línea, suscribiéndose a las alertas de construcción, visitando DART.org/SilverLine o llamando al 214-749-2835.

SERVIDO POR UNA ESTACIÓN DE SILVER LINE:

Estación en el centro de Carrollton

ESTACIÓN EN EL CENTRO DE CARROLLTON



- 1.855 pasajeros diarios anticipados en 2040
- Tiempo de viaje a la Terminal B del aeropuerto DFW: Proyectado 24 minutos
- Tiempo de viaje a la estación Shiloh Road en Plano: Proyectado 36 minutos
- Conexiones peatonales: centro de Carrollton, Sendero Cotton Belt, Sendero Green Belt
- Conexiones de tránsito: DART Green Line, autobuses DART
- Conexión de Tránsito Futuro DCTA A-Train, Línea De Ferrocarril Regional Irving-Frisco

RESUMEN DE LA ESTACIÓN / PUNTOS DE INTERÉS



Bienvenido al centro histórico de Carrollton, donde durante todo el año puede experimentar las diversas atracciones que el centro de Carrollton tiene para ofrecer. Desde varias tiendas hasta restaurantes y eventos especiales, el centro histórico de Carrollton ofrece entretenimiento y diversión para todas las edades.



Ubicado a pocos pasos de la estación en el centro de Carrollton, encontrará espacios abiertos a lo largo de senderos pavimentados y aceras con muchos lugares para sentarse y comer algo, ir de compras y jugar. Explore la historia del centro de Carrollton Square el primer sábado de cada mes, venga a comprar y apoye a las pequeñas empresas locales o revisa el calendario de eventos de la Ciudad de Carrollton y asista a un concierto o festival.

FERROCARRIL REGIONAL SILVER LINE

