



PROJECT PURPOSE

The 26-mile regional rail service traverses three counties (Tarrant, Dallas, and Collin), and seven cities across the northern part of the DART Service Area (Grapevine, Coppell, Dallas, Carrollton, Addison, Richardson and Plano). The Silver Line will provide passenger rail connections that improve mobility, accessibility and system linkages to major employment, population and activity centers in the northern part of the DART Service Area, as well as support sustainable growth, local and regional land-use visions, and economic development.



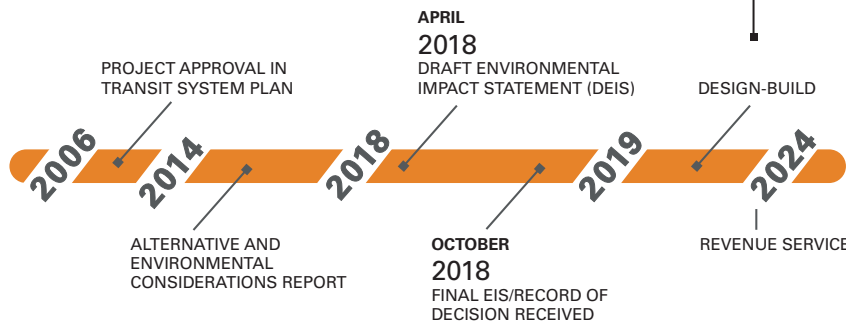
The DART Silver Line will have eight diesel-electric vehicles built by Stadler Inc.

SILVER LINE PROJECT AT A GLANCE*

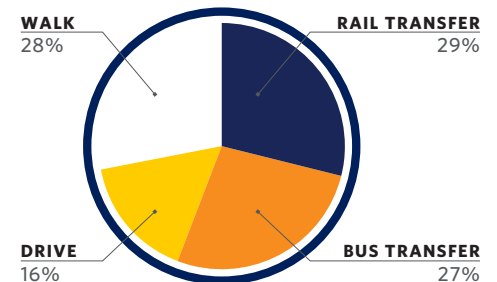


*Source: Cotton Belt Final Environmental Impact Statement/Record of Decision

PROJECT TIMELINE



MODE OF ACCESS



Due to the 2020 pandemic, all public involvement sessions will take place via video conference. DART urges you to follow the guidelines from the Centers for Disease Control and Prevention (CDC) to keep your family healthy and safe. Stay up to date by attending public involvement sessions online, signing up for construction alerts, visiting DART.org/SilverLine or calling 214-749-2835.

SERVED BY TWO SILVER LINE STATIONS: Shiloh Road Station and 12th Street Station

SHILOH ROAD STATION

- 690 Anticipated Daily Riders in 2040
- Travel Time to DFW Airport Terminal B: Projected 60 minutes
- Pedestrian Connections: Employment centers, Cotton Belt Trail
- Transit Connections: DART Buses

12TH STREET STATION

- 340 Anticipated Daily Riders in 2040
- Travel Time to DFW Airport Terminal B: Projected 55 minutes
- Travel Time to Shiloh Road Station in Plano: Projected 4 minutes
- Pedestrian Connections: Toll Brothers Development, Downtown Plano, Cotton Belt Trail, Plano Transit Veloweb
- Transit Connections: New DART Infill LRT Station (Red and Orange Line), DART Buses

STATION OVERVIEW / POINTS OF INTEREST

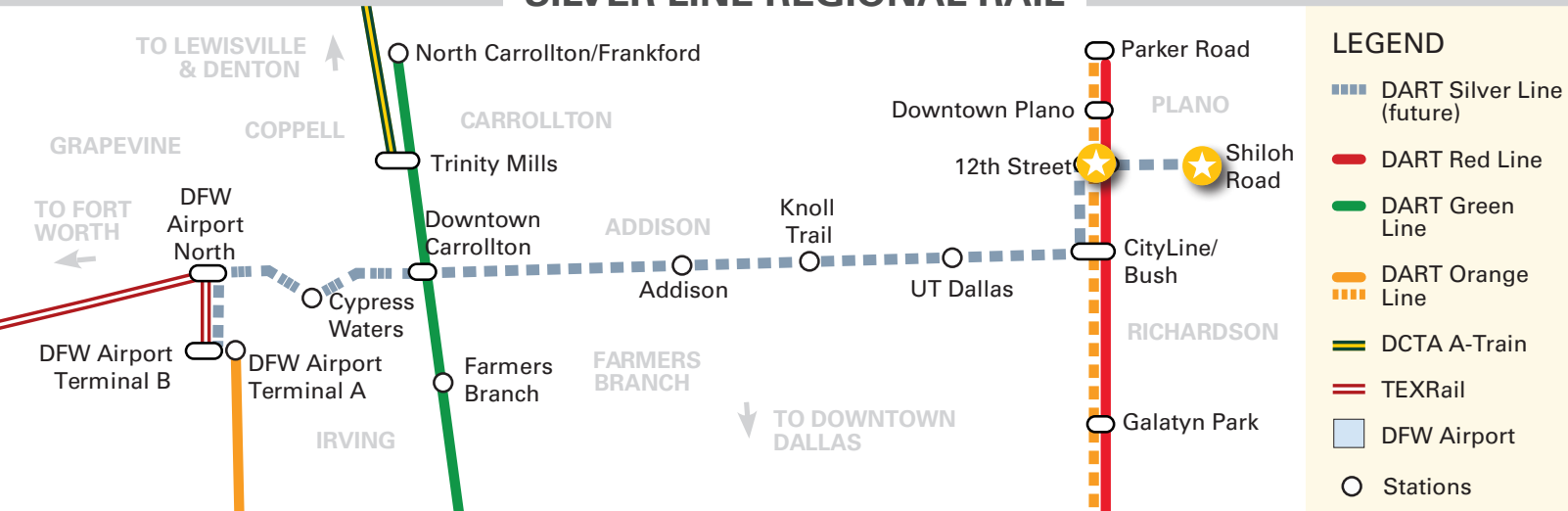


Get involved, eat, stay, play, live and have fun in Plano. Featuring two DART Silver Line Stations (Shiloh Road, 12th Street At-Grade) and a retrofitted light rail station (12th Street Aerial), Plano is committed to extending Downtown Plano and bringing others to view what this historic area has to offer. Plano is the both the beginning and end of the Silver Line alignment; therefore, it is a portal to Plano's rich culture.



This area is perfect for a day trip or local weekend getaway with more than 1,000 restaurants, world class shopping, lively arts scene, abundant natural beauty, professional sports, performing arts, museums and much more. Immerse yourself in the variety of religions, educational opportunities, history, nature, technology and various people and businesses in this diverse area.

SILVER LINE REGIONAL RAIL





PROPÓSITO DEL PROYECTO

El servicio ferroviario regional de 26 millas atraviesa tres condados (Tarrant, Dallas y Collin) y siete ciudades en la parte norte del área de servicio de DART (Grapevine, Coppell, Dallas, Carrollton, Addison, Richardson y Plano). Silver Line proporcionará conexiones ferroviarias de pasajeros que mejoran la movilidad, la accesibilidad y los vínculos del sistema con los principales centros de empleo, población y actividad en la parte norte del área de servicio de DART, así como apoyar el crecimiento sostenible, las visiones locales y regionales de uso de la tierra y el desarrollo económico.



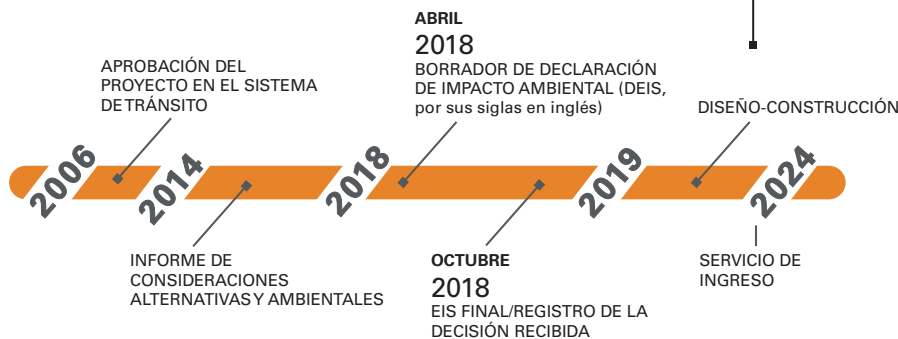
El DART Silver Line tendrá ocho vehículos diesel-eléctricos construidos por Stadler Inc.

PROYECTO SILVER LINE DE UN VISTAZO*

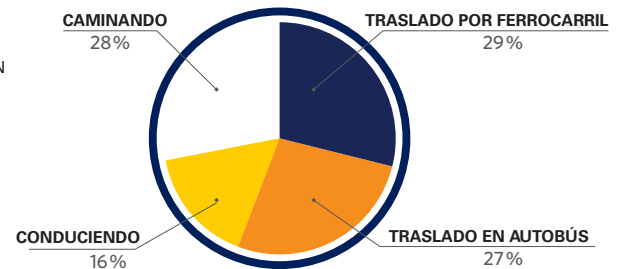


*Fuente: Declaración final de impacto ambiental de Cotton Belt/Registro de decisión

CRONOGRAMA DEL PROYECTO



MODO DE ACCESO



Debido a la pandemia de 2020, todas las sesiones de participación pública se llevarán a cabo mediante videoconferencia. DART lo insta a seguir las pautas de los Centros para el Control y la Prevención de Enfermedades (CDC, por sus siglas en inglés) para mantener a su familia sana y segura. Manténgase actualizado asistiendo a sesiones de participación pública en línea, suscribiéndose a las alertas de construcción, visitando DART.org/SilverLine o llamando al 214-749-2835.

SERVIDO POR DOS ESTACIONES DE SILVER LINE: Estación de Shiloh Road y 12th Street

ESTACIÓN DE SHILOH ROAD

- 690 pasajeros diarios anticipados en 2040
- Tiempo de viaje a la Terminal B del aeropuerto DFW: Proyectado 60 minutos
- Conexiones peatonales: centros de empleo, Sendero Cotton Belt
- Conexiones de tránsito: autobuses DART

ESTACIÓN DE 12TH STREET

- 340 pasajeros diarios anticipados en 2040
- Tiempo de viaje a la Terminal B del aeropuerto DFW: Proyectado 55 minutos
- Tiempo de viaje a la estación Shiloh Road en Plano: Proyectado 4 minutos
- Conexiones peatonales: Desarrollo de Toll Brothers, Centro de Plano, Sendero Cotton Belt, Plano Tránsito Veloweb
- Conexiones de tránsito: Nueva estación LRT de DART (líneas roja y naranja), autobuses DART

RESUMEN DE LA ESTACIÓN/PUNTOS DE INTERÉS



Involúcrate, come, quédate, juega, vive y diviértete en Plano. Con dos estaciones de DART Silver Line (Shiloh Road, 12th Street At-Grade) y una estación de tren ligero modernizada (12th Street Aerial), Plano se compromete a extender el centro de Plano y traer a otros a ver lo que esta área histórica tiene para ofrecer. Plano es el principio y el final de la alineación Silver Line; por lo tanto, es un portal a la rica cultura de Plano.



Esta área es perfecta para un viaje de un día o una escapada local de fin de semana con más de 1,000 restaurantes, tiendas de clase mundial, un animado escenario artístico, abundante belleza natural, deportes profesionales, artes escénicas, museos y mucho más. Sumérgase en la variedad de religiones, oportunidades educativas, historia, naturaleza, tecnología y diversas personas y negocios en esta área diversa.

FERROCARRIL REGIONAL SILVER LINE

